



PERFIL DEPARTAMENTAL RÍO NEGRO

POBLACIÓN TOTAL ESTIMADA



2011

56.013

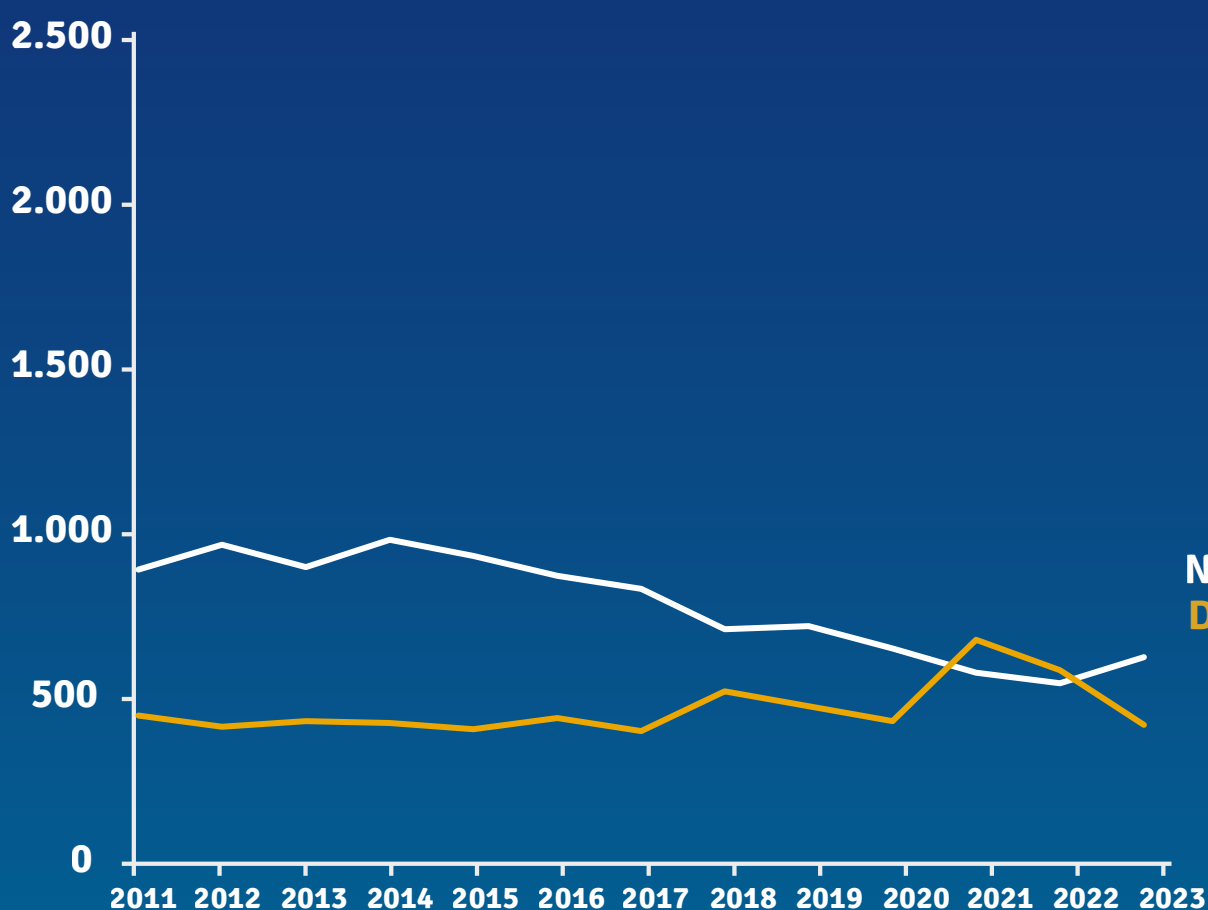
2023

57.334

Fuente: 2011, INE: Estimaciones y proyecciones de población, Rev. 2013; 2023: INE, Censo 2023

Nota: la población en 2011 es la estimada al 30 de junio de ese año; la población de 2023 al 31 de mayo de ese año

NACIMIENTOS - DEFUNCIONES



Nacimientos

2011 819

2021 563

2023 601

Defunciones

2011 457

2021 645

2023 433

Crecimiento Natural

2011 362

2021 -82

2023 168

Fuente: MSP, Estadísticas vitales




PERFIL DEPARTAMENTAL RÍO NEGRO

INMIGRACIÓN/EMIGRACIÓN INTERNA

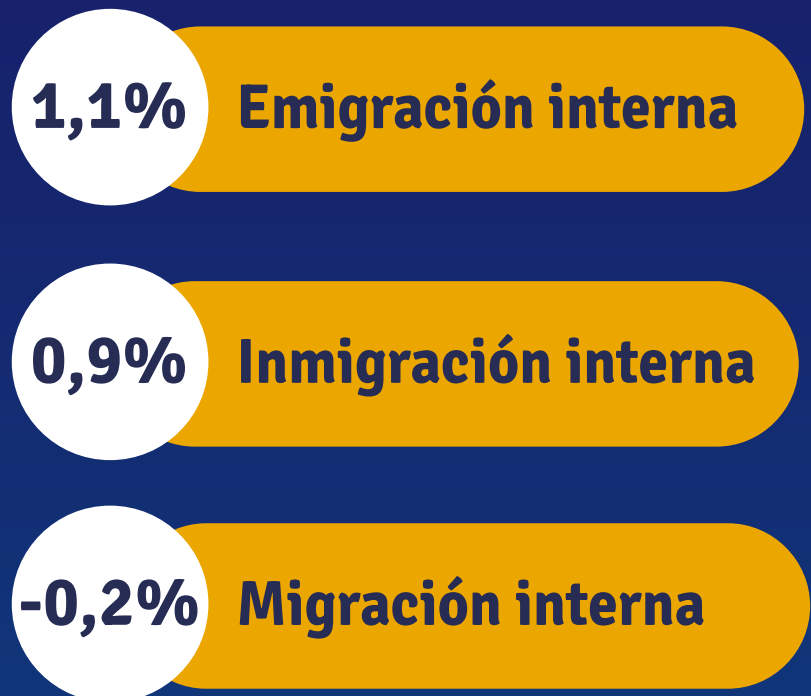


2023

2018 -2023

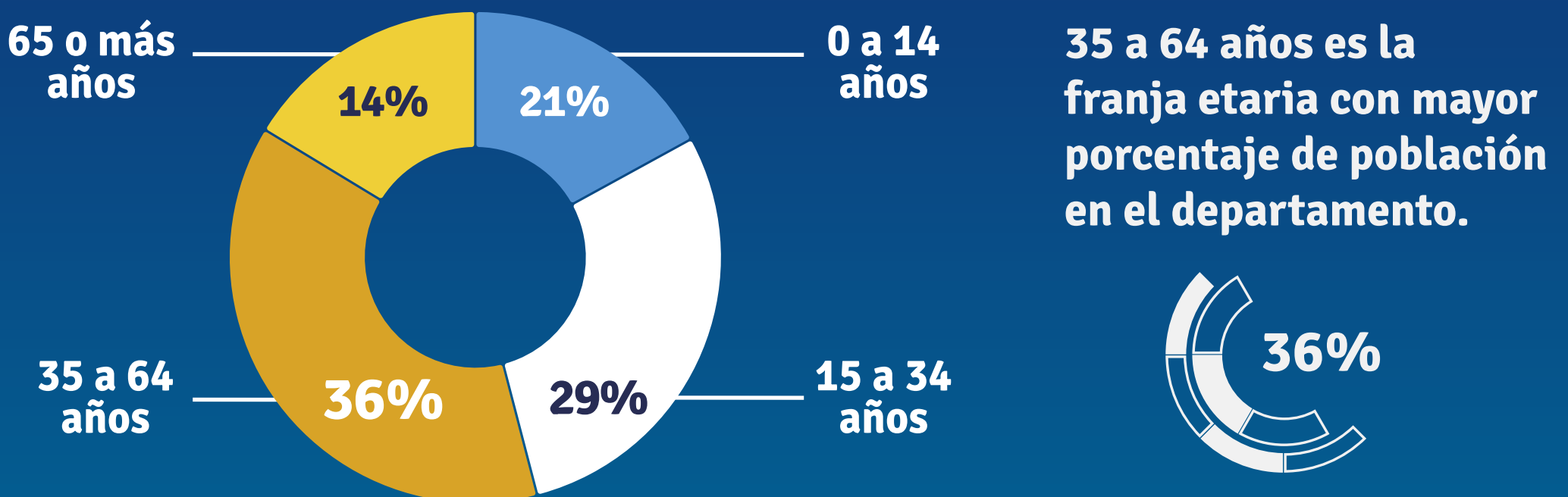


De los habitantes de Río Negro son nacidos fuera del departamento.



Fuente: INE, Censo 2023

POBLACIÓN POR GRUPOS DE EDAD



Fuente: 2011, INE: Estimaciones y proyecciones de población, Rev. 2013; 2023: INE, Censo 2023

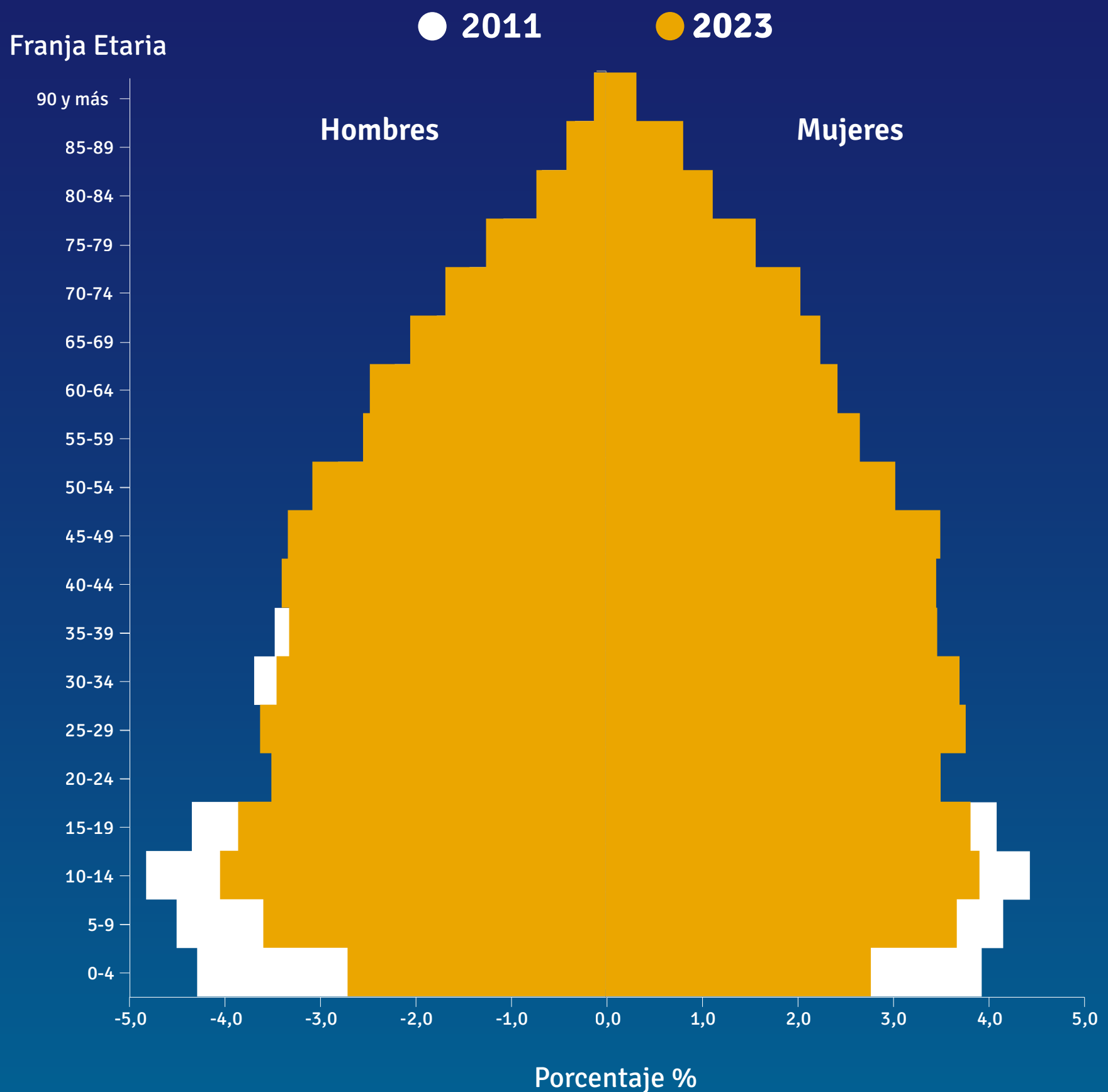
PERFIL DEPARTAMENTAL RÍO NEGRO



PIRAMIDE DE POBLACIÓN




Comparativa Hombres - Mujeres 2011 - 2023



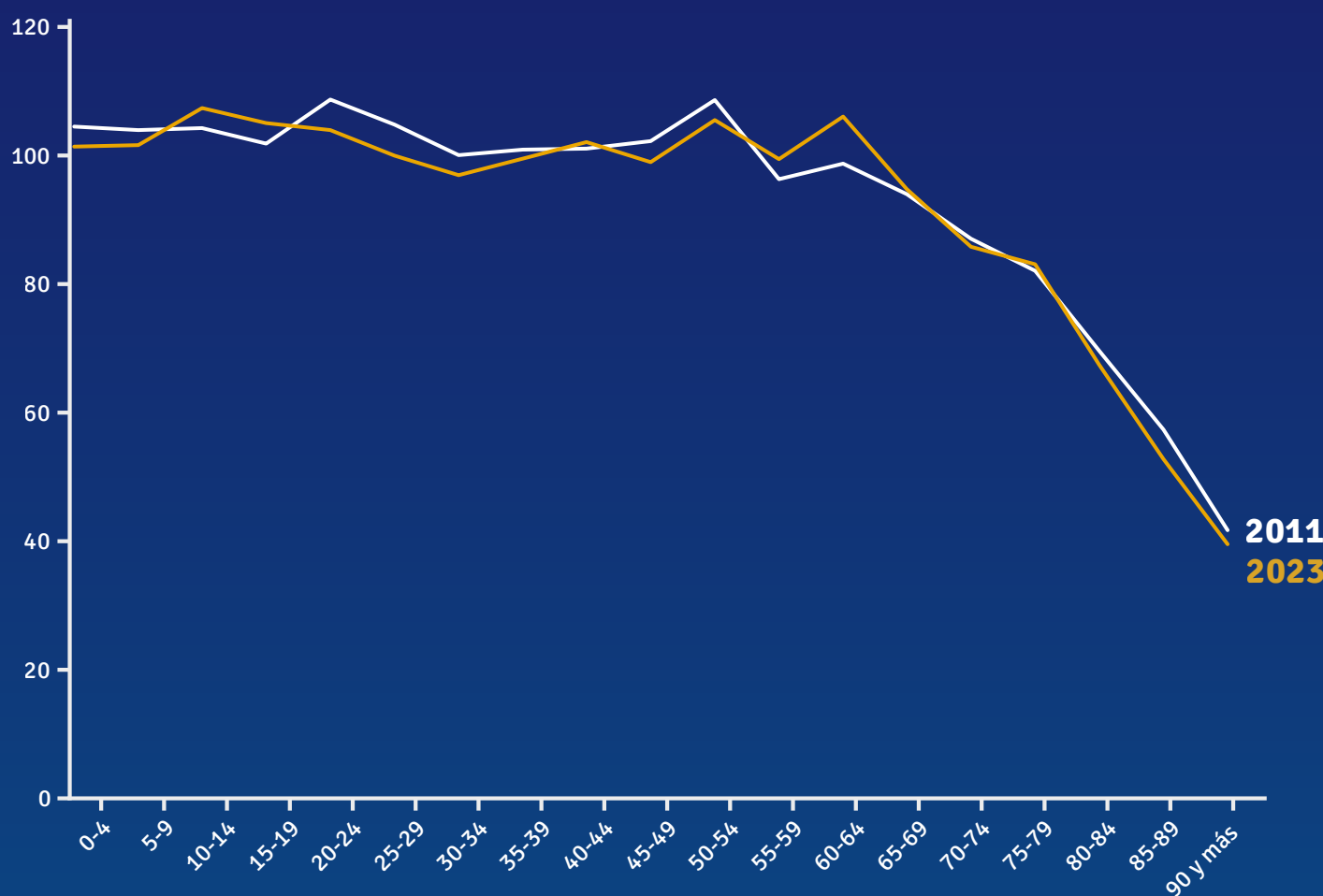
PERFIL DEPARTAMENTAL RÍO NEGRO



CANTIDAD HOMBRES C/ 100 MUJERES



2011 - 2023 por franja etaria



2011

0-4	107	45-49	104
5-9	106	50-54	111
10-14	106	55-59	98
15-19	104	60-64	101
20-24	111	65-69	96
25-29	107	70-74	89
30-34	102	75-79	84
35-39	103	80-84	71
40-44	103	85-89	58
		90 y más	42

2023

0-4	104	45-49	101
5-9	104	50-54	108
10-14	110	55-59	102
15-19	107	60-64	108
20-24	106	65-69	97
25-29	102	70-74	88
30-34	99	75-79	85
35-39	102	80-84	69
40-44	104	85-89	54
		90 y más	40

POBLACIÓN POR LOCALIDAD

Fray Bentos 26.967 - Young 17.814 - Rural 3.515 - Nuevo Berlín 2.692 - San Javier 1.932 - Algorta 782 - Barrio Anglo 644 - Grecco 627 - Los Arrayanes 530 - Villa General Borges 268 - Las Cañas 267 - Bellaco 263 - Paso de los Mellizos 247 - Sarandí de Navarro 188 - Villa María 164 - Tres Quintas 140 - Sauce 106

Menos de 100 habitantes:

Barrio El Molino - Menaфра - El Ombú - Merinos